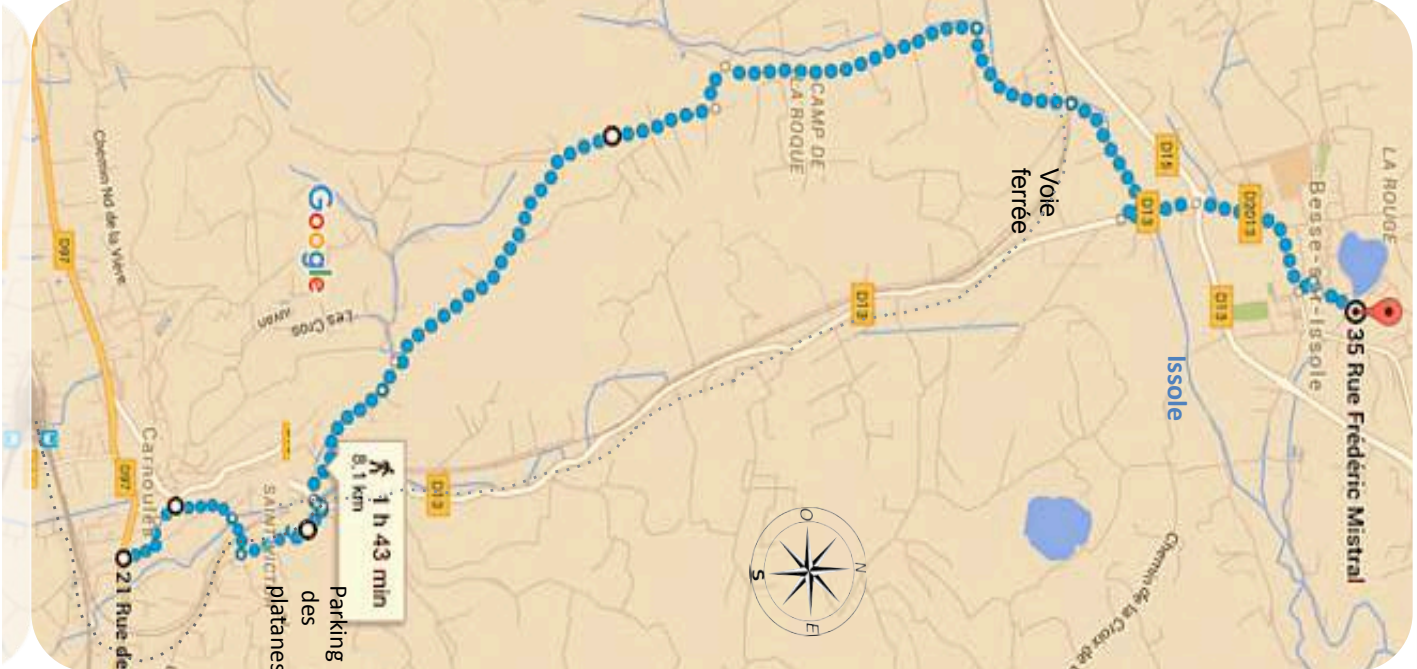




## LA CARTE



## DE BESSE A CARNOUILLES

NIVEAU	DUREE		
FACILE	1h45	62m	8,1km

De Saturne, prendre l'avenue Frédéric Mistral, Traverser la place de la mairie, laisser le beffroi à droite et prendre la rue principale. Arrivé à la fontaine, prendre à droite direction Ste Anastasie. Continuer jusqu'au rond point. Suivre tout droit et passer la rivière. Juste après le pont, prendre à droite et suivre l'Issole.  
Passer sous le chemin de fer et à l'intersection prendre à gauche. Suivre les flèches jaunes, passer le col et redescendre par le chemin de pierre.  
Arrivé sur la route goudronnée, prendre à gauche. Continuer le long du ruisseau pour arriver au passage à niveau, gagner le parking des platanes où se trouve le panneau explicatif.  
Continuer le long du ruisseau , au carrefour, prendre à droite en direction du village de Carnouilles.



N 43° 21' 4,392"  
E 6° 10' 40,475"

## ANECDOTES



Le lac est alimenté par une résurgence de l'Issole et couvre une superficie d'environ 4 hectares.  
Ce lac a sa légende : c'était autrefois dit-on, une aire de battage de blé. Or le jour de la Sainte Anne, qui à l'époque était fête chômée, deux mécréants vinrent y battre leur récolte, Une source puissante jaillit alors, qui noya mulets et mécréants.  
A la Sainte Anne, paraît-il, on les entend encore qui tournent au fond des eaux en claquant leurs fouets .



## BALISAGE

	GR	GR de Pays	PR
Bonne direction			
Changement de direction			
Mauvaise direction			

Regardez sans toucher, respectez les cultures et les vergers, ne cueillez pas, ne prélevez pas d'espèces et veillez à ne pas déranger la faune. Que vous soyez piéton, cavalier ou cycliste, soyez vigilant à la signalisation qui vous concerne.

Restez sur le sentier balisé.

Ne faites pas de feu, ne jetez pas de mégots de cigarettes, même éteints.

Veillez remporter vos débris et autres déchets avec vous.

Restez courtois et discrets

Tenez votre chien en laisse

### Contact utiles

Christian LABORDE - 04 94 04 05 57  
bienvenuecl@yahoo.fr  
<http://lesentierdesplanetes.webnode.fr>

## LE SENTIER DES PLANETES

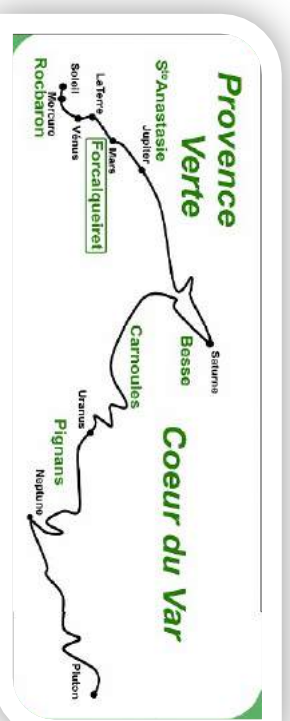
Le Sentier des Planètes est une représentation fidèle du Système Solaire sur un chemin de randonnée à travers le Var, à l'échelle de 1 pour 140 millions.

L'idée originale est de conserver la même échelle pour représenter les planètes, le Soleil et les distances qui les séparent.

Sur le sentier, la Terre se situe à 1 km du Soleil, Jupiter à 5.5 km, et Pluton, à 42 km, soit la distance d'un marathon.

Toujours à la même échelle, la Terre mesure 10 centimètres de diamètre, Jupiter 1 mètre, Saturne et ses anneaux 2 mètres, et le Soleil 10 mètres.


Quatre planètes sont actuellement visibles : Jupiter à Sainte-Anastasie, Saturne à Besse, Uranus à Pignans et Neptune à Notre Dame des Anges.



IPNS - Ne pas jeter sur la voie publique

## PROVENCE VERTE ET COEUR DU VAR

7 étapes pour découvrir le système solaire



## LE SENTIER DES PLANETES

DISTANCE TOTALE: 42 km

