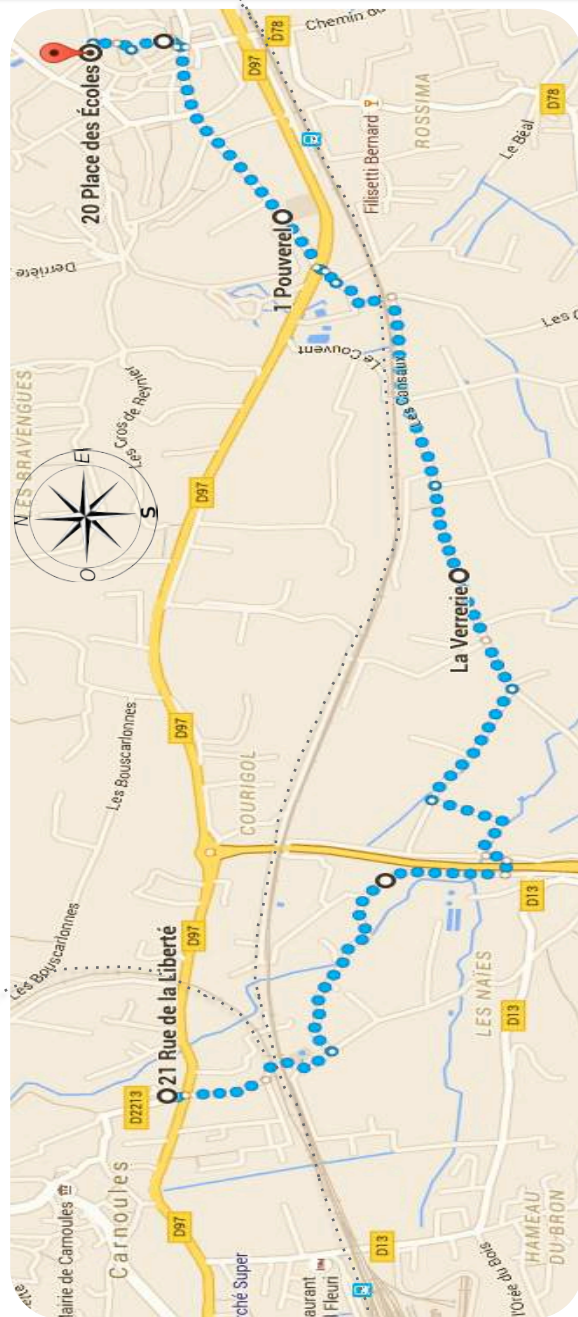



## LA CARTE



## DE CARNOULES A PIGNANS

NIVEAU	DUREE		
FACILE	1h15	0m	4,210 km

De la fontaine, place Mandela, suivre le GR9, descendre jusqu'à l'ancien moulin à huile .

Prendre à gauche et continuer jusqu'à la D97, traverser, longer le ruisseau ,passer sous la voie ferrée , prendre le premier chemin à gauche et rejoindre à nouveau le ruisseau. Passer sous l'autoroute et suivre le GR9 jusqu'au 2eme tunnel.

Repasser sous la voie ferrée. Retraverser la D97 et continuer tout droit(Grande rue) jusqu'au Stop et prendre à gauche. Poursuivre entre la poste et le bistrot (rue de l'église), gagner la place à droite, la traverser et prendre à gauche. Uranus se dresse au milieu du rond point .



## ANECDOTES



L'histoire de Carnoules est fortement marquée par l'arrivée du chemin de fer à la fin du XIX e siècle.

.Jusqu'à la grande guerre, tous les trains en provenance de Nice ou de Marseille faisaient halte à Carnoules pour changer de locomotive. Le développement du transport routier et l'électrification du réseau sonnèrent le glas de l'activité ferroviaire locale. La présence d'une locomotive ancienne: la 4B9 et de son tander sur l'artère principale du village est le dernier témoin de la grande époque de la vapeur. Elle fut en service de 1918 à 1930



## BALISAGE

	GR	GR de Pays	PR
Bonne direction			
Changement de direction			
Mauvaise direction			

Regardez sans toucher, respectez les cultures et les vergers, ne cueillez pas, ne prélevez pas d'espèces et veillez à ne pas déranger la faune.

vQue vous soyez piéton, cavalier ou cycliste, soyez vigilant à la signalisation qui vous concerne. Restez sur le sentier balisé.

wNe faites pas de feu, ne jetez pas de mégots de cigarettes, même éteints.

x Veuillez ramasser vos déchets et autres déchets avec vous.

y Restez courtois et discrets

z Tenez votre chien en laisse

### Contact utiles

Christian LABORDE - 04 94 04 05 57

bienvenuecl@yahoo.fr

<http://lesentierdesplanetes.webnode.fr>

## LE SENTIER DES PLANETES

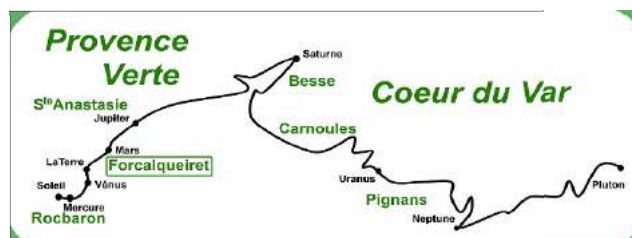
Le Sentier des Planètes est une représentation fidèle du Système Solaire sur un chemin de randonnée à travers le Var, à l'échelle de 1 pour 140 millions.

L'idée originale est de conserver la même échelle pour représenter les planètes, le Soleil et les distances qui les séparent.

Sur le sentier, la Terre se situe à 1 km du Soleil, Jupiter à 5.5 km, et Pluton, à 42 km, soit la distance d'un marathon.

Toujours à la même échelle, la Terre mesure 10 centimètres de diamètre, Jupiter 1 mètre, Saturne et ses anneaux 2 mètres, et le Soleil 10 mètres.

Quatre planètes sont actuellement visibles : Jupiter à Sainte-Anastasie, Saturne à Besse, Uranus à Pignans et Neptune à Notre Dame des Anges.



## PROVENCE VERTE ET CŒUR DU VAR

### 7 étapes pour découvrir le système solaire



## LE SENTIER DES PLANETES

DISTANCE TOTALE: 42 km

