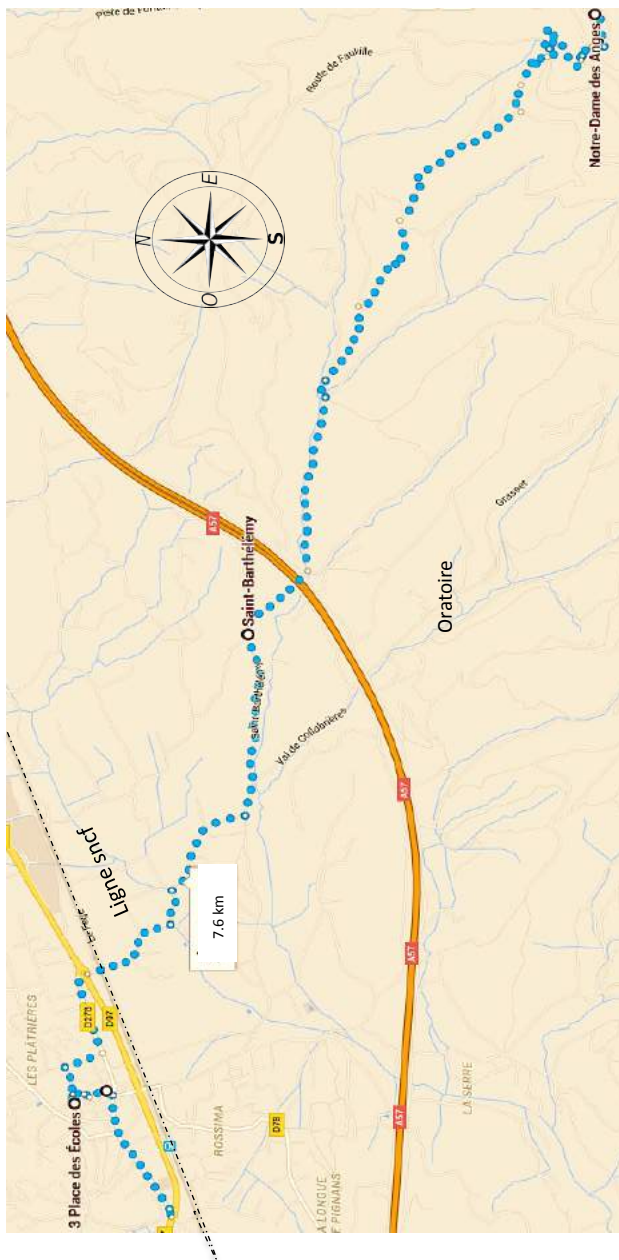




LA CARTE



DE PIGNANS A NOTRE DAME DES ANGES

NIVEAU	DUREE		
Moyen	2h10	600m	7,6km

D'Uranus, longer l'église, passer devant les pompiers, au rond point, tourner à droite et gagner la rue principale du village. Prendre à gauche jusqu'à la D97. Traverser le rond point pour rejoindre le chemin du Fège, passer sous le chemin de fer, continuer jusqu'au ruisseau et atteindre le GR9 et ne plus le quitter jusqu'à Neptune.
Le long de ce parcours, admirer la chapelle St Barthélemy, les six oratoires et la source de la glacière.



N 43° 18'8,63"
E 6° 13' 39.798"


ANECDOTES



C'est près de mille ans d'histoire qui restent gravés dans les rues de Pignans .

Le promeneur curieux s'interrogera sur les rues du Barry neuf , Tarabotte ou Courtepailla.

Au détour d'un passage voûté, vous apprécierez les places ombragées ,les guirlandes de fleurs accrochées aux fenêtres et ,même dans la rue de l'Enfer, le charme très provençal d'un village où il fait bon vivre.



BALISAGE

	GR	GR de Pays	PR
Bonne direction			
Changement de direction			
Mauvaise direction			

Regardez sans toucher, respectez les cultures et les vergers, ne cueillez pas, ne prélevez pas d'espèces et veillez à ne pas déranger la faune. Que vous soyez piéton, cavalier ou cycliste, soyez vigilant à la signalisation qui vous concerne.

Restez sur le sentier balisé.

Ne faites pas de feu, ne jetez pas de mégots de cigarettes, même éteints.

Veillez remporter vos débris et autres déchets avec vous.

Restez courtois et discrets

Tenez votre chien en laisse

Contact utiles

Christian LABORDE - 04 94 04 05 57

bienvenuecl@yahoo.fr

<http://lesentierdesplanetes.webnode.fr>

LE SENTIER DES PLANETES

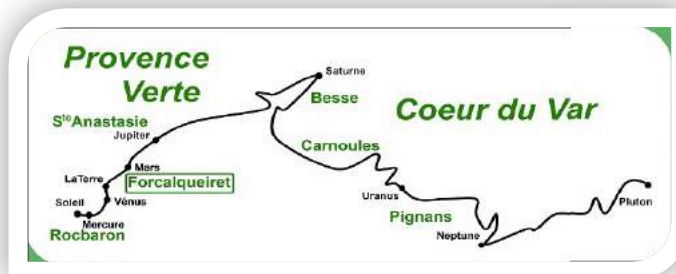
Le Sentier des Planètes est une représentation fidèle du Système Solaire sur un chemin de randonnée à travers le Var, à l'échelle de 1 pour 140 millions.

L'idée originale est de conserver la même échelle pour représenter les planètes, le Soleil et les distances qui les séparent.

Sur le sentier, la Terre se situe à 1 km du Soleil, Jupiter à 5.5 km, et Pluton, à 42 km, soit la distance d'un marathon.

Toujours à la même échelle, la Terre mesure 10 centimètres de diamètre, Jupiter 1 mètre, Saturne et ses anneaux 2 mètres, et le Soleil 10 mètres.

Quatre planètes sont actuellement visibles : Jupiter à Sainte-Anastasie, Saturne à Besse, Uranus à Pignans et Neptune à Notre Dame des Anges.



IPNS - Ne pas jeter sur la voie publique

PROVENCE VERTE ET CŒUR DU VAR

7 étapes pour découvrir le système solaire



LE SENTIER DES PLANETES

DISTANCE TOTALE: 42 km

